

LIBRO DE RUTA

GRAN PREMIO

CAJA RURAL
DE SALAMANCA



50
Vuelta Ciclista
a Salamanca

Fiestas

Fiestas

DEL 7
AL 15 DE
SEPTIEMBRE
DE 2022

San

Santa

Maria

de la

Vega

es

Salamanca



Ayuntamiento
de Salamanca



Salamanca
Ciudad de Cultura y Turismo
AYUNTAMIENTO DE SALAMANCA

PATROCINADOR PRINCIPAL GRAN PREMIO



Este año tan especial se celebra la 50 edición de la Vuelta Ciclista a Salamanca y no puedo por menos que echar la vista atrás y recordar a grandes ciclistas que nos hicieron pasar momentos inolvidables: Agustín Tamames, Roberto Heras, Lale Cubino, Santi Blanco, Dori Ruano, Fátima Blázquez... que tanto han dado por este deporte, en el que el sacrificio y la lucha son su seña de identidad. Muchas gracias a todos ellos.

En Caja Rural de Salamanca apoyamos el ciclismo, donde el trabajo y el esfuerzo están más que reconocidos. Por ello, nos sentimos orgullosos de patrocinar el Gran Premio Caja Rural en esta edición de la "Vuelta Ciclista a Salamanca" que año tras año tiene mayor relevancia. Doy las gracias a las instituciones y empresas que también la apoyan pero principalmente a los organizadores, sin los cuales no saldría adelante.


La carrera compuesta por tres etapas del 9 al 11 de septiembre tiene la fortuna de tener la salida o llegada en municipios reseña de nuestra provincia, como son Sardón de Frailes, Aldeadávila de la Rivera, Ledrada, La Alberca, Doñinos y Salamanca. Seguro que cada etapa será un día de puro espectáculo.

Como siempre, desde Caja Rural animamos a salir a las calles para disfrutar de tan especial carrera ciclista salmantina.

Un abrazo

Don Ernesto Moronta Vicente

Presidente de Caja Rural de Salamanca



Diputación de Salamanca



Sirva una efeméride como la celebración de la 50 edición de la Vuelta Ciclista de Salamanca para destacar que el ciclismo en esta provincia es mucho más que un deporte. Es una pasión compartida a lo largo de muchas generaciones y como tal, nos ha dejado grabada en la historia de este deporte el nombre de salmantinos ilustres vinculados a la bici.

Desde los pioneros, como Agustín Tamames, hasta los más reconocidos como Roberto Heras (ganador de 4 Vueltas a España), Lale Cubino, Santi Blanco o Eladio Jiménez, pasando por una mujer que ha logrado ser campeona del mundo, Dori Ruano, todos ellos son nuestros referentes.

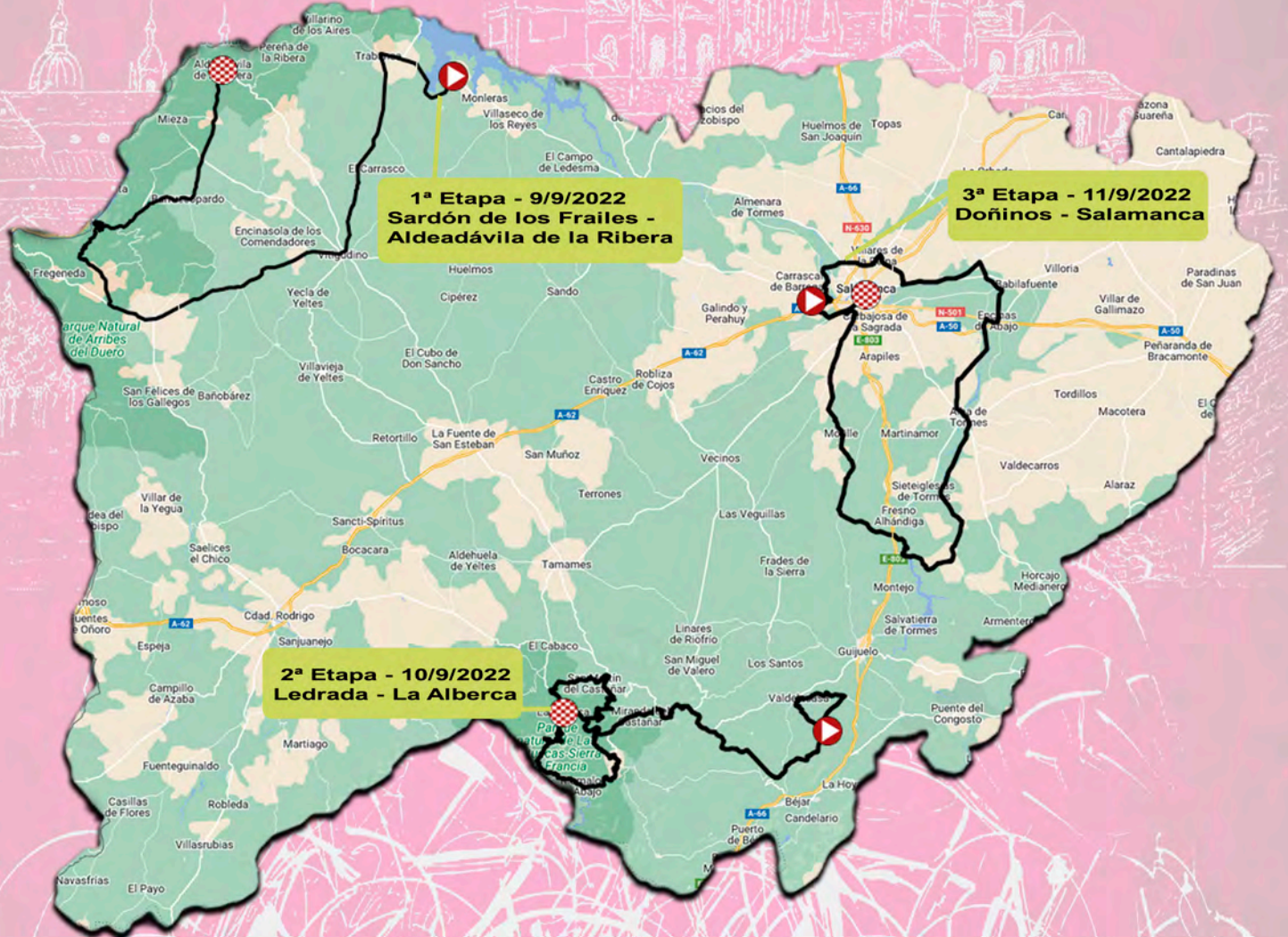
Son un ejemplo a seguir para los niños que como los que se forman en la escuela del club organizador empiezan con ilusión a competir, también para aquellos que han convertido este deporte en su profesión. El ciclismo en Salamanca, sin duda, siempre ha tenido una gran cantera y cuenta con aficionados de todas las edades.

Somos conscientes del interés que genera este deporte en nuestra provincia y por ese motivo desde la Diputación de Salamanca lo seguiremos apoyando, como medio para impulsar nuestra tierra, su patrimonio, sus pueblos, sus productos, sus empresas, su calidad...

Consideramos imprescindible apoyar la base del deporte y por ese motivo es un orgullo para nosotros participar en la 50 Vuelta Ciclista a Salamanca.

Francisco Javier Iglesias
Presidente
Diputación de Salamanca

MAPA DE RECORRIDO



50

Volta Ciclista a Salamanca

MAILLOTS

GENERAL



METAS VOLANTES



MONTAÑA



REGULARIDAD



CASTELLANOLEONÉS



SALMANTINO



COMBINADA



SPRIN ESPECIAL



COMBATIVIDAD



PRIMER JOVEN





MCI QUERCUS

PROTECCIÓN CONTRA INCENDIOS

DELEGACIONES EN SALAMANCA, BURGOS Y MADRID

C/ Salamanca, 24
37188 Carbajosa de la Sagrada
Salamanca Tel. 923208181
mciquercus@hotmail.com

EXTINTORES - MANGUERAS - DETECCIONES - ALARMAS Y EXTINCCIONES AUTOMÁTICAS

SPRINTS ESPECIALES



1ª ETAPA: SARDÓN DE LOS FRAILES - ALDEADÁVILA

- *Lumbrales* (km 65,4)
- *Barruecopardo* (km 104,7)

2ª ETAPA: LEDRADA - GUIJUELO

- *Mogarraz* (km 75,3)
- *Sotoserrano* (km 111)

3ª ETAPA: DOÑINOS - SALAMANCA

- *La Maya* (km 45,8)
- *Villares de la Reina* (km 119,5)

METAS VOLANTES



1ª ETAPA: SARDÓN DE LOS FRAILES - ALDEADÁVILA

- *Vitigudino* (km 39)
- *Hinojosa de Duero* (km 75,2)

2ª ETAPA: LEDRADA - GUIJUELO

- *Cristóbal* (km 40,5)
- *San Martín del Castañar* (km 86)

3ª ETAPA: DOÑINOS - SALAMANCA

- *Aldeatejada* (km 10,9)
- *Galinduste* (km 56,6)

ETAPA

1

9 de SEPTIEMBRE

Sardón de los Frailes - Aldeadávila de la Ribera

122,1 KM

CONTROL DE FIRMAS Y PRESENTACIÓN DE EQUIPOS: 11:45 a 12:45h en Polideportivo Sardón de los Frailes

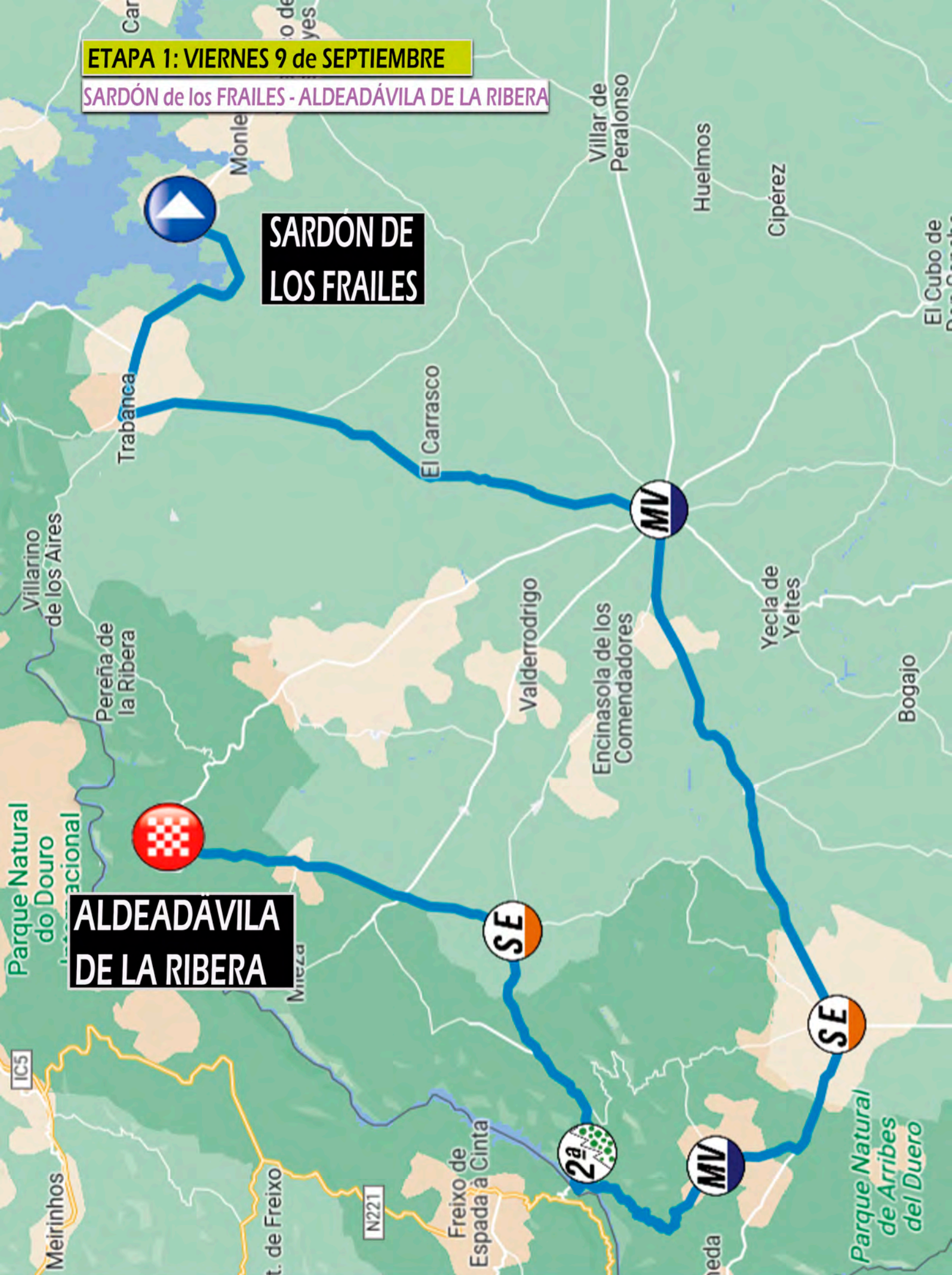
LLAMADA DE CORREDORES: A las 12:45 horas

SALIDA NEUTRALIZADA: A las 13:00 h.

SALIDA LANZADA: KM 0 en SA-302 altura Finca Las Matas.

ETAPA 1: VIERNES 9 de SEPTIEMBRE

SARDÓN de los FRAILES - ALDEADÁVILA DE LA RIBERA



**SARDÓN DE
LOS FRAILES**

**ALDEADAVILA
DE LA RIBERA**

50

Vuelta Ciclista a Salamanca



Por cuarta vez nuestro pequeño pueblo forma parte de la Vuelta Ciclista Salamanca. La apuesta por el deporte es cada año mayor y eso se ve reflejado en la gran cantidad de eventos deportivos que celebramos durante el mismo. Nos gusta poner de relieve el ciclismo de formación por sus valores de deportividad, esfuerzo y compromiso. Es un deporte único que conecta infinidad de municipios en cuestión de horas y que deja una estela de color especial al paso de los ciclistas. Para nosotros siempre será un orgullo poder ser parte de este tipo de pruebas.

Animo a todos los amantes del ciclismo y vecinos del oeste salmantino a que disfruten de la primera etapa de la vuelta ciclista que tendrá salida en Sardón de los Frailes y que transcurrirá por los bonitos pueblos del Abadengo y de Las Arribes.

Mucho ánimo para los valientes corredores.

¡Os esperamos en Sardón!

D. BENJAMÍN CUADRADO HOLGADO
Alcalde de Sardón de los Frailes

DETALLE SALIDA



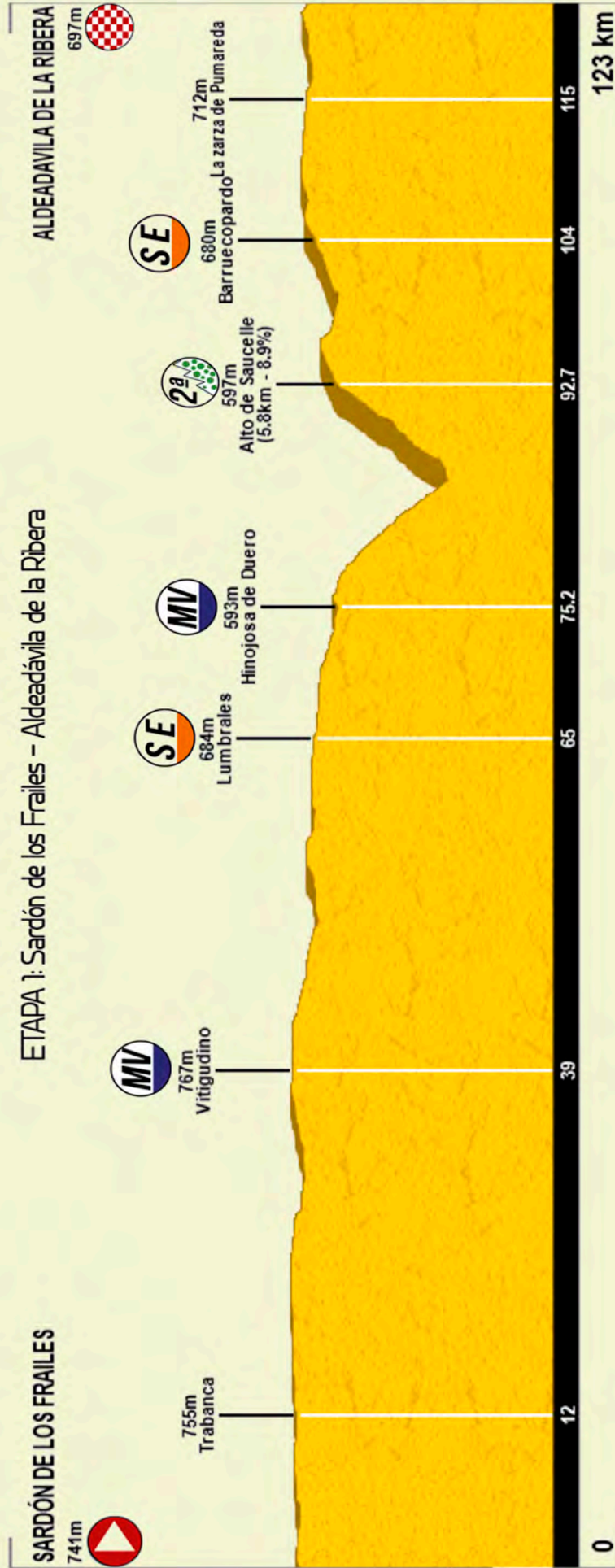
DETALLE LLEGADA



ETAPA 1

9 de Septiembre
122,1 KM 13:00H

SARDÓN DE LOS FRAILES - ALDEADÁVILA DE LA RIBERA





Es un honor para Aldeadávila de la Ribera sumarse a uno de los eventos deportivos más destacados en la provincia de Salamanca durante este 2022, como es la 50 edición de la Vuelta Ciclista a Salamanca. Nuestro municipio acogerá el viernes 9 de septiembre la llegada de la primera etapa, que supone el pistoletazo de salida a las bodas de oro de esta carrera y que estoy convencido, tendrá en nuestras carreteras y calles la acogida que merece.




La belleza de nuestro entorno y la singularidad de las Arribes merecen el impulso de celebraciones como esta vuelta ciclista, cuya organización trabaja intensamente desde hace cuatro años para devolverla al lugar de prestigio que ocupó en el calendario nacional, con campeones de renombre como el del propio Miguel Indurain.

Con los medios de los que disponemos, desde este Ayuntamiento no cejaremos en el empeño por promover nuestro patrimonio, nuestra riqueza paisajística, nuestra gastronomía, nuestros enclaves únicos, y estamos convencidos que el apoyo a un evento como el que nos ocupa es fundamental para ello. Sin duda nuestro municipio y las Arribes en general son un destino ciclista a potenciar y por ello animo a mis vecinos a apoyar con su presencia a los deportistas que componen esta caravana multicolor que es la vuelta a la provincia.

Deseamos que el recorrido por nuestro pueblo y alrededores ayude a estos jóvenes ciclistas, como ha sido tradición en esta prueba, a destacar en un futuro próximo dentro del pelotón nacional e internacional. Desde estas líneas os enviamos todo nuestro apoyo.

Muchas gracias a la organización por darnos la oportunidad de mostrar nuestros tesoros a través del bello deporte del ciclismo.

D. Santiago Hernández Pérez
Alcalde de Aldeadávila de la Ribera

KM	Parciales	Localidad	Carretera	Altitud	38 km/h	40 km/h	42 km/h
0	0	Sardón de los Frailes - Complejo Deportivo		737	13:00:00	13:00:00	13:00:00
0	0	Neutralizada por SA-302	SA-302	735	13:00:00	13:00:00	13:00:00
0	0	KM 0. SA-302 Altura Finca Las Matas	SA-302	741	13:00:00	13:00:00	13:00:00
8,9	8,9	Almendra. Pasa a ser SA-315	SA-302	763	13:13:57	13:13:21	13:12:36
12,5	3,6	Trabanca	SA-315	746	13:19:35	13:18:45	13:17:42
21,2	8,7	Ahigal de Villarino	SA-315	764	13:33:13	13:31:48	13:30:02
27,7	6,5	Robledo Hermoso	SA-315	746	13:43:24	13:41:33	13:39:14
30	2,3	Sanchón de la Ribera	SA-315	723	13:47:00	13:45:00	13:42:30
38,6	8,6	Vitigudino. Giro a la derecha por CL-517	SA-315	767	14:00:28	13:57:54	13:54:41
39	0,4	META VOLANTE. VITIGUDINO 	CL-517	770	14:01:06	13:58:30	13:55:15
53,1	14,1	Cerralbo	CL-517	684	14:23:11	14:19:39	14:15:13
65,4	12,3	SPRINT SPECIAL. LUMBRALES 	CL-517	667	14:42:28	14:38:06	14:32:39
71,2	5,8	Giro a la derecha por DSA-590 dirección Hinojosa de Duero	CL-517	632	14:51:33	14:46:48	14:40:52
75,2	4	META VOLANTE. HINOJOSA DE DUERO 	DSA-590	606	14:57:49	14:52:48	14:46:32
86,2	11	COMIENZA PUERTO. Giro a la derecha hacia Saucelle.	DSA-590	189	15:15:03	15:09:18	15:02:07
92,7	6,5	PM ALTO DE SAUCELLE 	DSA-576	603	15:25:14	15:19:03	15:11:19
95,7	3	SAUCELLE	DSA-576	664	15:29:56	15:23:33	15:15:34
98,1	2,4	Giro a la derecha por DSA-570	DSA-576	598	15:33:41	15:27:09	15:18:58
104,7	6,6	SPRINT SPECIAL. BARRUECOPARDO. Giro a la izquierda por DSA-580 	DSA-570	712	15:44:02	15:37:03	15:28:19
115,2	10,5	La Zarza de Pumareda. Seguimos por DSA-572	DSA-580	727	16:00:29	15:52:48	15:43:12
122,1	6,9	META. ALDEADAVILA DE LA RIBERA		699	16:11:17	16:03:09	15:52:59

ULTIMO KM





Es tiempo de viajar a

SARDÓN DE LOS FRAILES



AGUA
HISTORIAS
NATURALEZA
DESCANSO

EL LUGAR DONDE EL TORMES
SE HACE INMENSIDAD

EL
MOMENTO
ES AHORA

Siente Sardón de los Frailes como nunca antes lo hubieras podido imaginar. En un entorno privilegiado, rodeado en tres de sus flancos por agua. Encontrarás lugares que se quedarán grabados en tu retina, te relajarás en sus aguas y saborearás su cocina tradicional con un toque de modernidad.

www.turismosardon.es

[f](#) [@](#) [/turismoSardón](#)



TU ACADEMIA DE INGLÉS

ENGLISH FEEL

— Feel The Difference —



vista Oftalmólogos
safe & visible

Las
Claras



CLÍNICA
OFTALMOLÓGICA



La Vacavieja



Juntos por la salud
y el deporte

colegio oficial médicos
de salamanca

La Alberca



*La
escapada
que te mereces*



Ayuntamiento de La Alberca



ETAPA

10 de SEPTIEMBRE

Ledrada - La Alberca

146 KM

2

CONTROL DE FIRMAS : 11:45 a 12:45 en Plaza Mayor de Ledrada

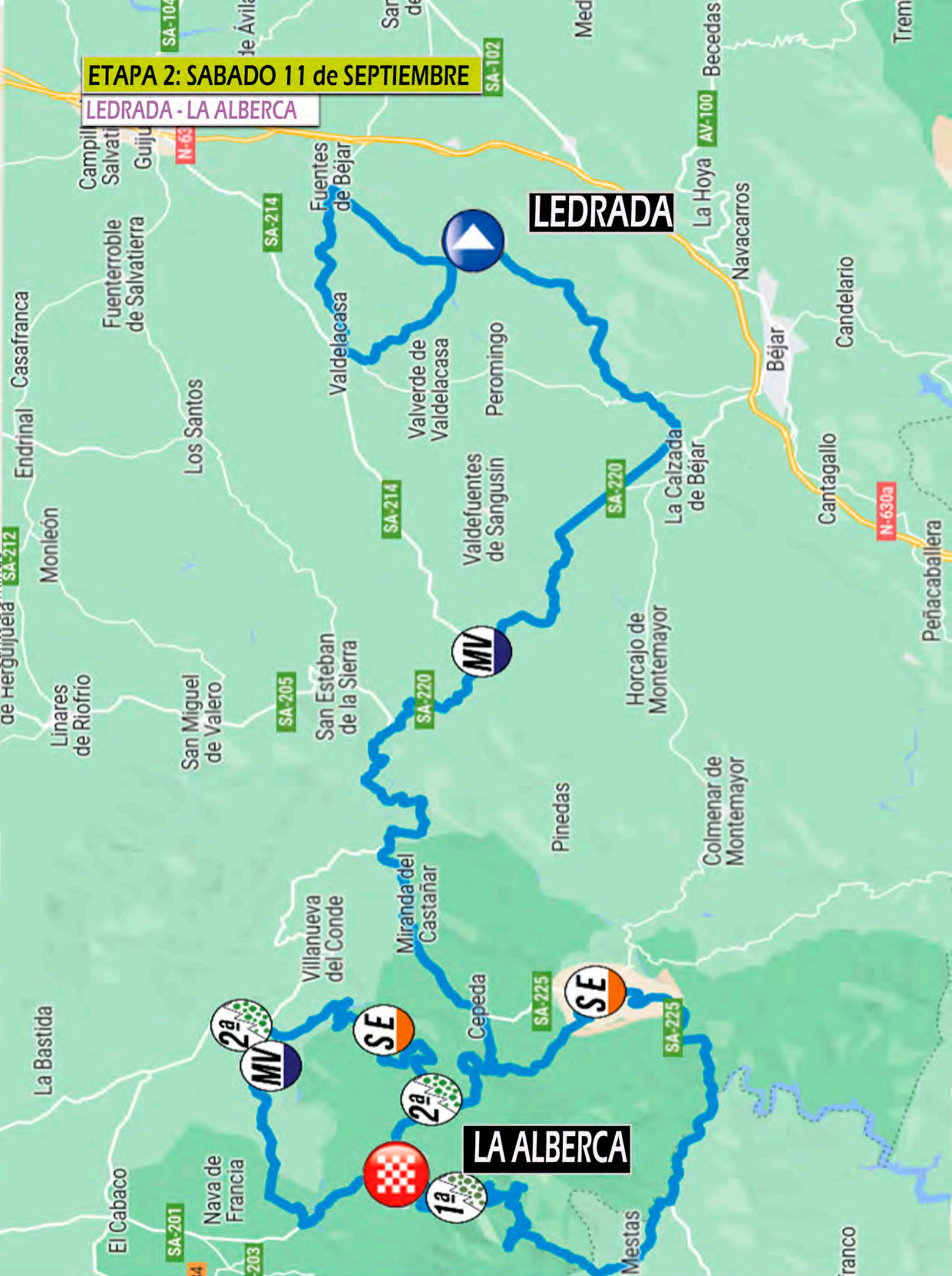
LLAMADA DE CORREDORES: A las 12:45 horas


SALIDA NEUTRALIZADA: A las 13:00 h.

SALIDA LANZADA: KM 0 Despues de cruce con DSA-246

ETAPA 2: SABADO 11 de SEPTIEMBRE

LEDRADA - LA ALBERCA





Lledrada tiene el honor de acoger un año más un gran evento deportivo el próximo 10 de septiembre con la salida de la segunda etapa de la 50 edición de la Vuelta Ciclista a Salamanca. No me cabe duda que acogeremos este evento deportivo con la hospitalidad propia y sincera de que hacen gala todos los ledradenses.

Nuestro municipio se convierte este segundo fin de semana del mes de septiembre en escenario del ciclismo provincial, arropado por el calor y el entusiasmo de su gente. El ciclismo es un deporte que requiere disciplina, sacrificio y sobre todo mucha pasión, cualidades que definen a la perfección el quehacer diario de los habitantes de nuestro municipio. Y es precisamente por la entrega que requiere este deporte por lo que el Ayuntamiento de Lledrada pone a disposición de la organización todas las herramientas necesarias para que la vuelta ciclista sea un referente para nuestra región y un orgullo para los salmantinos.

Estoy convencido de que Lledrada disfrutará de este gran espectáculo deportivo, ya que mis vecinos y todos aquellos que quieran asistir podrán admirar a todos los ciclistas que congregará el evento en el desarrollo de esta gran vuelta. Como alcalde de un pueblo que pone el corazón y mucho entusiasmo en todo lo que emprende, me siento muy orgulloso de que personas de todos los rincones de nuestra geografía acudan a mi pueblo a apoyar esta cita con el ciclismo.

Lledrada es un pueblo laborioso y esforzado, en similitud con el ciclismo, deporte que ha marcado en muchas ocasiones los actos festivos de este municipio desde tiempos ancestrales. Por eso es un honor para mí abrir las puertas de este pueblo a la Vuelta Ciclista a Salamanca 2022.

Un fuerte abrazo a su organización, participantes, acompañantes, espectadores y a toda la gente de nuestro municipio que quiera disfrutar de una jornada festiva y deportiva.

D. Carlos Parra Sanchez
Alcalde de Lledrada

DETALLE SALIDA



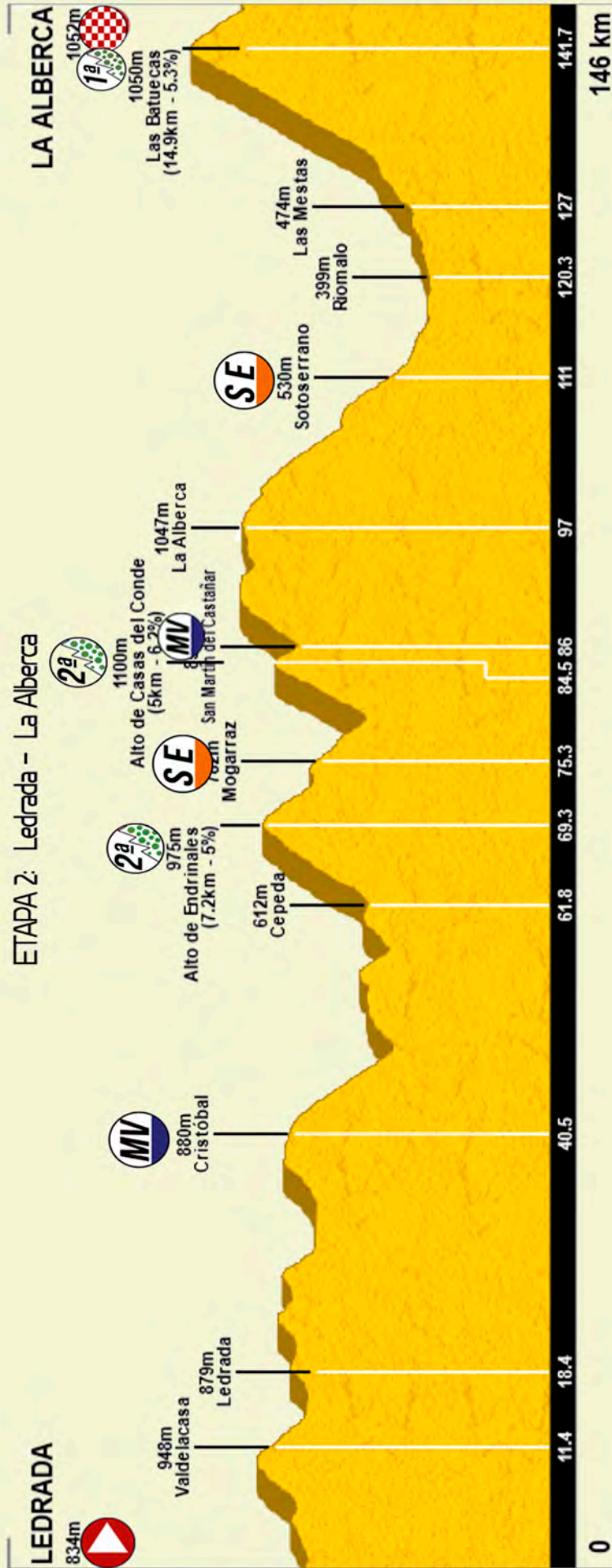
DETALLE LLEGADA



ETAPA 2

10 de Septiembre
146 KM 13:00H

LEDRADA - LA ALBERCA







Una vez más, La Alberca se pone a rueda con el deporte, siendo llegada de la etapa reina de la 50 edición de la Vuelta Ciclista a Salamanca. La sierra de Francia es escenario elegido durante todo el año por los amantes de la bicicleta, tanto por su orografía, que tan bien invita a su práctica deportiva, como por la belleza de su paisaje, que cambia en cada estación con una paleta de colores, rica y variada, siendo nuestra localidad, La Alberca, lugar ideal para reponer fuerzas y encontrar merecido descanso tras el esfuerzo realizado, por la singular belleza de sus calles, en la que pudieran toparse con nuestro famoso marrano de San Antón, o con la Moza de Ánimas tañendo su campana con el crepúsculo, y por la variedad y calidad de los productos de la tierra, que todos los que nos visitan pueden disfrutar, en forma de limón serrano, de excelente jamón ibérico o de turrón artesano, entre otras delicias que asombran y enamoran a quienes las prueban.

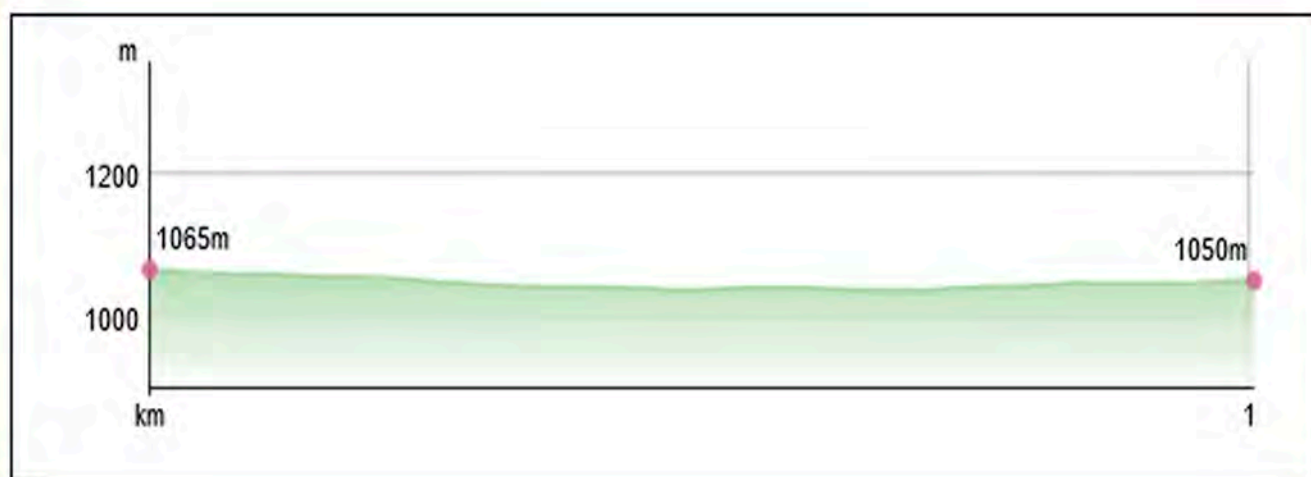
La Alberca da la bienvenida a nuestra Vuelta Ciclista este 2022, con la hospitalidad seña de identidad de sus vecinos, de su gente.

D. MIGUEL ÁNGEL LUENGO
Alcalde de La Alberca

KM	Parciales	Localidad	Carretera	Altitud	38 km/h	40 km/h	42 km/h
0	0	Ledrada - Plaza Mayor	DSA-250	885	13:00:00	13:00:00	13:00:00
0	0	Neutralizado por DSA-250 hasta cruce con DSA-250	DSA-250	885	13:00:00	13:00:00	13:00:00
0	0	KM0.Cruce derecha con DSA-246	DSA-250	837	13:00:00	13:00:00	13:00:00
4,5	4,5	Cruce a la izquierda por DSA-251	DSA-250	888	13:07:03	13:06:45	13:06:22
4,6	0,1	Fuentes de Béjar- Cruce a la izquierda por DSA-244 hacia Valdelacasa	DSA-251	889	13:07:12	13:06:54	13:06:31
8,5	3,9	Puebla de San Medel	DSA-244	972	13:13:19	13:12:45	13:12:02
11,4	2,9	Valdelacasa. Cruce Izquierda por DSA-243 hacia Ledrada por C/Mesones	DSA-244	952	13:17:52	13:17:06	13:16:09
12,3	0,9	Cruce a la izquierda seguimos por DSA-246	DSA-243	913	13:19:16	13:18:27	13:17:25
13,8	1,5	San Medel. Cruce a la derecha, seguimos por DSA-246	DSA-246	844	13:21:37	13:20:42	13:19:33
17,4	3,6	Cruce a la derecha con DSA-250 hacia Ledrada	DSA-246	837	13:27:16	13:26:06	13:24:39
18,4	1	Ledrada	DSA-250	892	13:28:50	13:27:36	13:26:04
23,1	4,7	Sanchotello	DSA-250	940	13:36:11	13:34:39	13:32:43
27,1	4	Navalmoral de Béjar. Cruce a la derecha por DSA-249	DSA-250	912	13:42:27	13:40:39	13:38:23
29,2	2,1	Cruce a la derecha con SA-220 dirección Cristóbal	DSA-249	815	13:45:45	13:43:48	13:41:22
40,5	11,3	Cistóbal.Cruce con SA-214 seguimos recto hacia puentes del Alagón.Meta Volante 	SA-220	888	14:03:27	14:00:45	13:57:22
46,1	5,6	Cruce con SA-205. Seguimos recto	SA-220	638	14:12:13	14:09:09	14:05:19
48,5	2,4	Puentes del Alagón. Cruce a la derecha por DSA-235 dirección Valero	SA-220	514	14:15:59	14:12:45	14:08:43
53,7	5,2	Cruce a la izquierda por SA-225	SA-220	611	14:24:08	14:20:33	14:16:05
58,2	4,5	Cruce con DSA-260. Seguimos recto por SA-225 hacia cepeda	SA-225	656	14:31:11	14:27:18	14:22:27
61,8	3,6	Cepeda. Cruce a la derecha por CM-302 hacia Madroñal.	SA-225	618	14:36:49	14:32:42	14:27:33
63,3	1,5	Madroñal. Comienza Puerto	CM-302	691	14:39:10	14:34:57	14:29:41
64,6	1,3	Cruce a la derecha por DSA-270 dirección La Alberca.	DSA-273	742	14:41:12	14:36:54	14:31:31
69,7	5,1	Cruce derecha por DSA-272 hacia Monforte de la sierra. Carretera Estrecha	DSA-270	869	14:49:12	14:44:33	14:38:45
69,9	0,2	Alto de Endrinales. PM 	DSA-272	879	14:49:31	14:44:51	14:39:02
72,1	2,2	Cruce izquierda seguimos por DSA-272 hacia Monforte de la sierra.	DSA-272	860	14:52:57	14:48:09	14:42:08
72,6	0,5	Monforte de la Sierra	DSA-272	819	14:53:44	14:48:54	14:42:51
74,7	2,1	Cruce a la derecha por DSA-260 hacia Mogarraz	DSA-272	824	14:57:02	14:52:03	14:45:49
75,3	0,6	Mogarraz 	DSA-260	797	14:57:58	14:52:57	14:46:40
78	2,7	Cruce con DSA-263. Seguimos recto por DSA-263 hacia Casas del Conde	DSA-260	677	15:02:12	14:57:00	14:50:30
80,8	2,8	Casas del Conde	DSA-263	707	15:06:35	15:01:12	14:54:28
83,7	2,9	Alto de las Casas del Conde 	DSA-263	945	15:11:08	15:05:33	14:58:34
84,4	0,7	Cruce con DSA-262 , seguimos a la izquierda hacia San Martín del Castañar	DSA-263	956	15:12:14	15:06:36	14:59:34
86	1,6	San Martín del Castañar 	DSA-262	855	15:14:44	15:09:00	15:01:50
91,6	5,6	Cruce Izquierda por DSA-261	DSA-262	1065	15:23:30	15:17:24	15:09:46
93,4	1,8	Cruce Izquierda por SA-201 Dirección La Alberca	DSA-261	1010	15:26:20	15:20:06	15:12:19
97,1	3,7	La Alberca. Los coches se desvian izquierda por DSA-260. Ciclistas por Plaza Mayor y C/puente a DSA-260	SA-201	1045	15:32:07	15:25:39	15:17:33
98,9	1,8	Cruce a la derecha por DSA-270 dirección Sotoserrano.	DSA-260	1031	15:34:57	15:28:21	15:20:07
100,5	1,6	Cruce con DSA-272 seguimos recto.	DSA-270	984	15:37:27	15:30:45	15:22:23
105,6	5,1	Cruce con DSA-273 seguimos recto.	DSA-270	743	15:45:26	15:38:24	15:29:36
110,7	5,1	Cruce a la derecha por SA-225 hacia sotoserrano	DSA-270	557	15:53:26	15:46:03	15:36:50

111	0,3 Sotoserrano		SA-225	531	15:53:54	15:46:30	15:37:15
120,3	9,3 Riomalo de Abajo. Pasa a ser EX-204		SA-225	396	16:08:28	16:00:27	15:50:26
122,1	1,8 Cruce con CM-301. Seguimos recto		EX-204	408	16:11:17	16:03:09	15:52:59
124,1	2 Cruce a la derecha por CC-166 direccion Las Mestas		EX-204	426	16:14:25	16:06:09	15:55:49
127,1	3 Las Mestas. Cruce a la derecha por CC-167 hacia SA201. Comienza Puerto		CC-166	465	16:19:07	16:10:39	16:00:04
127,5	0,4 Comienza Puerto		SA-201	534	16:19:45	16:11:15	16:00:37
141,9	14,4 Alto de las Batuecas. PM		SA-201	1249	16:42:19	16:32:51	16:21:02
145,2	3,3 La Alberca. Cruce a la derecha por DSA-260 hacia Mogarraz		SA-201	1049	16:47:29	16:37:48	16:25:42
145,8	0,6 La Alberca. Cruce a la derecha para entrar a Meta por el puente de piedra		DSA-260	1049	16:48:25	16:38:42	16:26:33
146	0,2 La Alberca. C/ Puente. Meta			1053	16:48:44	16:39:00	16:26:50

ULTIMO KM





Puedes llegar el primero,
en pelotón,
 o incluso el último.
 Pero sentir el suelo,
palpar la tierra,
 es lo que hace que el esfuerzo
dé su fruto.
 Compites contigo
 y tu éxito es nuestro.
 Pensando así, cualquiera diría
 que vives del campo.

siente la tierra

CREATIVOS



Avda. de la Aldehuela, 10-12
 37003 Salamanca
 Tfno.: 923 18 15 28
 Fax: 923 18 15 22
 fertilizantes@mirat.net

MIRAT
 fertilizantes

www.miratfertilizantes.es

vuelta ciclistas salamanca elite y sub23



EKKT

■ Sportwear

PATROCINADOR MAILLOT PRIMER SALMANTINO



PALMARÉS

AÑO	EDICIÓN	GANADOR
1935	I	JULIÁN BERRENDERO
1945	II	SENEEN BLANCO
1946	III	ANGEL ALONSO
1947	IV	PEPIN VICENTE
1948	V	SENEEN BLANCO
1949	VI	PEPIN VICENTE
1950	VII	VICTORIO GARCIA
1952	VIII	ANDRES MORAN
1953	IX	RUFINO LAJO
1954	X	DOMINGO PIÑERO
1955	XI	FRANCISCO MULAS
1956	XII	RAUL MOTOS
1957	XIII	PEDRO GUZMÁN
1959	XIV	J. MANUEL MENÉNDEZ
1960	XV	J. MANUEL SANCHEZ
1964	XVI	J. LUIS REGUERO
1965	XVII	AGUSTÍN TAMAMES
1966	XVIII	AGUSTÍN TAMAMES
1967	XIX	FULGENCIO SÁNCHEZ
1968	XX	E. EUFRONIO SAHAGÚN
1974	XXI	JOSE LUIS ALONSO
1983	XXII	MIGUEL INDURAIN
1985	XXIII	JOSE L. VILLANUEVA
1989	XXIV	RAFAEL RUIZ
1990	XXV	J. RAMÓN LOPEZ
1991	XXVI	ANDRÉ DOLGNIKH
1992	XXVII	J.V. GARCIA ACOSTA
1993	XXVIII	BORJA IZCARA
1994	XXIX	DAVID CAÑADA
1995	XXX	DAVID CANCELA
1996	XXXI	DAVID LATASA
1997	XXXII	DAVID LATASA
1998	XXXIII	DAVID BERNABEU
1999	XXXIV	PABLO GETAFE
2000	XXXV	JULIAN FERNANDEZ
2001	XXXVI	JORGE FERRIO
2002	XXXVII	JUAN M. RIVAS
2003	XXXVIII	RUBEN TAPIAS
2004	XXXIX	ÁNGEL VALLEJO
2005	XXXX	MIGUEL SILVESTRE
2006	XXXXI	DAVID GUTIÉRREZ
2007	XXXXII	ÓSCAR LAGUNA
2008	XXXXIII	IBON ZUGASTI
2009	XXXXIV	CARLOS OYARZUN
2010	XXXXV	VICTOR DE LA PARTE
2011	XXXXVI	JOSE A. DE SEGOVIA
2018	XXXXVII	RAUL G. DE MATEOS
2019	XXXXVIII	IVÁN MARTINEZ
2021	XLIX	VINICIUS RANGEL COSTA



ANFERPA CARS
VEHÍCULO OFICIAL



ETAPA

3

11 de SEPTIEMBRE

Doñinos - Salamanca

142 KM

CONTROL DE FIRMAS :08:30 a 9:45 en C/Santibañez

LLAMADA DE CORREDORES: A las 9:45 horas

SALIDA NEUTRALIZADA: A las 10:00 h.

SALIDA LANZADA: KM 0 en CL-517 tras rotonda Citycesa.

ETAPA 3: DOMINGO 11 de SEPTIEMBRE

DOÑINOS - SALAMANCA





Como concejal del Ayuntamiento de Doñinos de Salamanca, es un honor dar la bienvenida a la 50 Edición de la vuelta ciclista de Salamanca. Para este municipio y todos sus ciudadanos es una alegría, que en las bodas de oro, seamos salida de la tercera y última etapa. Nuestro municipio está muy concienciado con el deporte y desde esta concejalía trabajamos para que nuestros jóvenes y mayores disfruten del mismo en todas sus modalidades. En el ciclismo están englobados los valores que queremos transmitir desde nuestro ayuntamiento, capacidad de sacrificio, superación, compañerismo o la honestidad.

Doñinos de Salamanca, es un lugar acogedor, donde dará calor a los participantes en la salida de esta edición y se llenarán las calles de gente para ver pasar la serpiente multicolor.

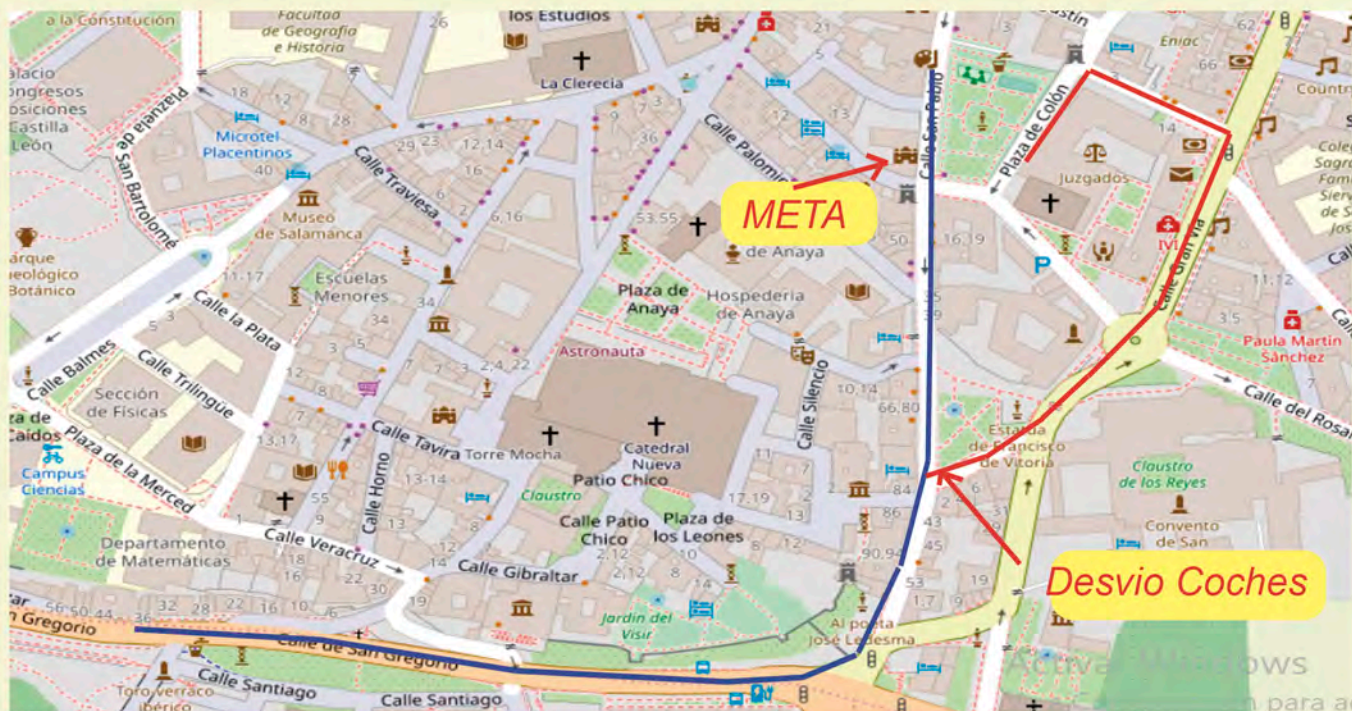
Esperamos que tanto ciclistas, como acompañantes y el público en general, disfrute de nuestro municipio y de nuestra magnífica provincia. Tercera etapa, de 142km, totalmente llana, donde esperamos que haya emoción hasta el final de la carrera que terminará en Salamanca.

D. JOSE MANUEL MATEOS
Concejal de Deportes de Doñinos

DETALLE SALIDA



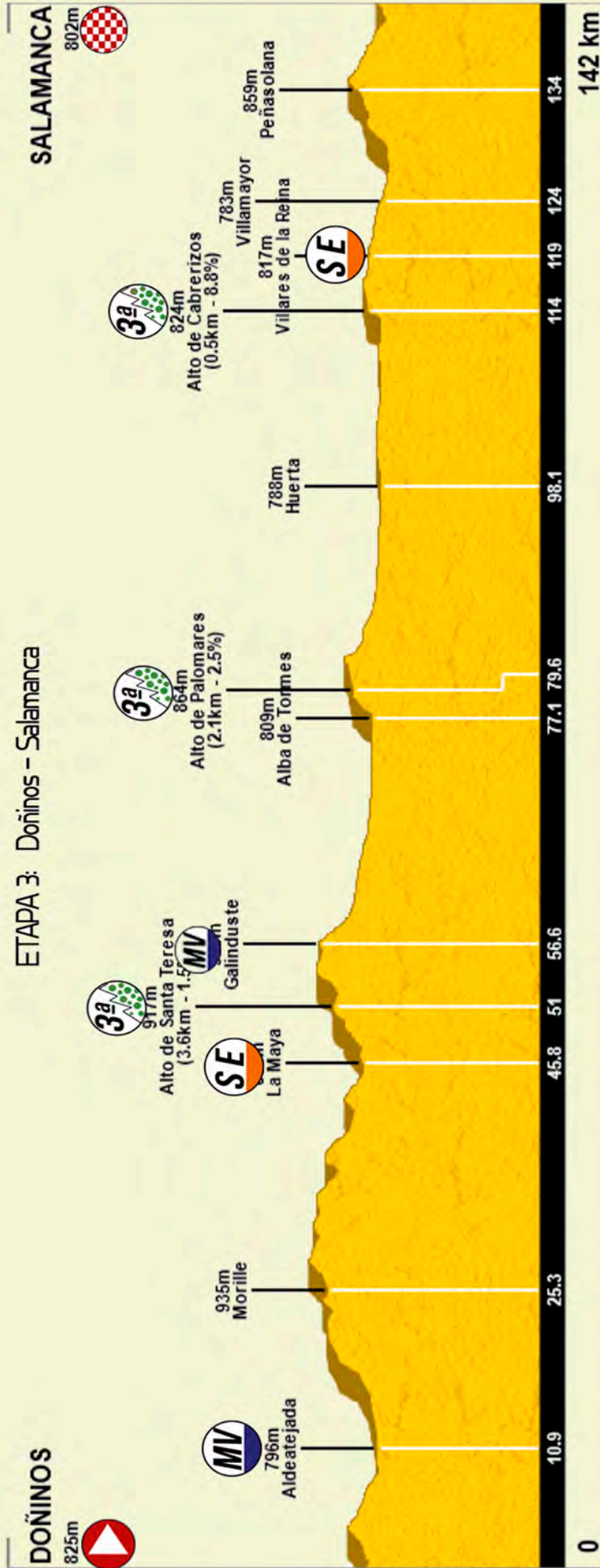
DETALLE LLEGADA



ETAPA 3

11 de Septiembre
142 KM 10:00H

DOÑINOS - SALAMANCA





Salamanca es ciudad y provincia de ciclistas y, como alcalde y aficionado a este deporte, es un orgullo acoger una nueva edición de la Vuelta Ciclista a Salamanca Élite y Sub 23, que en este 2022 celebra su cincuenta cumpleaños: cinco décadas de puro deporte, esfuerzo, trabajo y sacrificio.

Sacar adelante un proyecto es siempre complicado y requiere mucho trabajo e ilusión. Lograr que se consolide hasta llegar a la quincuagésima edición es un mérito que refleja el esfuerzo y la implicación de todas las personas que se vuelcan para dar vida a esta cita.

Esta prueba es un fenomenal escaparate. Sus tres etapas: Sardón de los Frailes – Aldeadávila, Ledrada – La Alberca y Doñinos – Salamanca, servirán para exportar la marca Salamanca a nivel deportivo.

Dieciocho equipos de diferentes lugares de España competirán y darán espectáculo en la ronda salmantina, una fecha marcada en el calendario ciclista que siempre es atractiva por todo lo que ofrece nuestra ciudad: monumentos, gastronomía, cultura y disfrute.

Desde el Ayuntamiento apoyamos la Vuelta a Salamanca y seguiremos haciéndolo, en el marco de nuestro compromiso con el deporte salmantino. Nuestra ciudad, abierta y hospitalaria, arropará a los corredores en este medio siglo de historia ciclista. Todo mi ánimo para los participantes y mis mejores deseos de éxito.

Carlos García Carbayo
Alcalde de Salamanca

ETAPA 3

11 de Septiembre
142 KM 10:00H

DOÑINOS - SALAMANCA

KM	Parciales	Localidad	Carretera	Altitud	38 km/h	40 km/h	42 km/h
0	0	Doñinos de Salamanca - Calle Santibañez		761	10:00:00	10:00:00	10:00:00
0	0	Neutralizada por CL-517	CL-517	761	10:00:00	10:00:00	10:00:00
0	0	KM 0. CL-517 Tras rotonda Altura Citycesa	CL-517	830	10:00:00	10:00:00	10:00:00
0,4	0,4	Rotonda. Tomamos la segunda salida hacia N620	CL-517	820	10:00:38	10:00:36	10:00:34
0,6	0,2	Rotonda. Tomamos la primera salida hacia N620	N-620	828	10:00:56	10:00:54	10:00:51
1	0,4	Rotonda. Tomamos la primera salida hacia N620	N-620	830	10:01:34	10:01:30	10:01:25
1,4	0,4	Rotonda. Tomamos la primera salida hacia N620	N-620	834	10:02:12	10:02:06	10:01:59
1,8	0,4	Rotonda. Tomamos la primera salida hacia N620	N-620	838	10:02:49	10:02:42	10:02:33
2,6	0,8	Rotonda. Tomamos la segunda salida por DSA-301	N-620	848	10:04:04	10:03:54	10:03:41
3	0,4	Peñasolana.	DSA-301	868	10:04:42	10:04:30	10:04:15
4,5	1,5	Cruce a la izquierda por CM-560	DSA-301	856	10:07:03	10:06:45	10:06:23
6,6	2,1	Cruce a la derecha hacia ctra. vistaherosa		827	10:10:20	10:09:54	10:09:21
7	0,4	Cruce a la izquierda por ctra. Vistaherosa	Crta. Vistaher.	831	10:10:58	10:10:30	10:09:55
7,9	0,9	Cruce a la derecha por C/Antonio Gaudi	Aldeatejada	815	10:12:23	10:11:51	10:11:12
8,5	0,6	Cruce a la derecha por CL-512	CL-512	789	10:13:19	10:12:45	10:12:03
8,8	0,3	Rotonda. Tomamos segunda salida dirección Aldeatejada	CL-512	789	10:13:47	10:13:12	10:12:28
10,9	2,1	ALDEATEJADA. META VOLANTE	 CL-512	795	10:17:05	10:16:21	10:15:27
12,5	1,6	Cruce. Giro a la izquierda por DSA-210	CL-512	797	10:19:35	10:18:45	10:17:43
17,8	5,3	Cruce. Giro a la izquierda por Cuesta de la Varga por DSA-204	DSA-210	854	10:27:53	10:26:42	10:25:13
19	1,2	Cuesta de la Varga.	DSA-204	905	10:29:46	10:28:30	10:26:55
21,7	2,7	Cruce Izquierda dirección Morille por DSA-207	DSA-204	942	10:34:00	10:32:33	10:30:45
25,3	3,6	Morille	DSA-207	930	10:39:38	10:37:57	10:35:51
30,2	4,9	Cruce .Giro derecha hacia Monterrubio de la Sierra por DSA-206	DSA-207	957	10:47:19	10:45:18	10:42:47
31,8	1,6	Monterrubio de la Sierra	DSA-206	961	10:49:49	10:47:42	10:45:03
37	5,2	Pedrosillo de los Aires. Cruce Giro a la Izquierda por DSA-212	DSA-206	946	10:57:58	10:55:30	10:52:25
44,7	7,7	Cruce. Giro a la derecha por SC-SA-3	DSA-212	833	11:10:02	11:07:03	11:03:20
45,4	0,7	Cruce. Giro a la Izquierda a la La Maya.	SC-SA-3	834	11:11:08	11:08:06	11:04:19
45,6	0,2	Giro a la Derecha.	SC-SA-3	834	11:11:26	11:08:24	11:04:36
45,8	0,2	LA MAYA. SPRINT SPECIAL	 SC-SA-3	836	11:11:45	11:08:42	11:04:53
47,2	1,4	Comienza PM.	Crta. Pantano.	846	11:13:57	11:10:48	11:06:52
48,5	1,3	Cruce. Giro a la izquierda por CM-310	Crta. Pantano.	866	11:15:59	11:12:45	11:08:43
51	2,5	ALTO SANTA TERESA.	 CM-310	938	11:19:54	11:16:30	11:12:15
53,1	2,1	Cruce. Giro a la izquierda por DSA-135	CM-310	922	11:23:11	11:19:39	11:15:14
56,1	3	Giro derecha con curva cerrada a la entrada de Galinduste.	DSA-135	950	11:27:53	11:24:09	11:19:29
56,6	0,5	GALINDUSTE. META VOLANTE	 Calle Grande	959	11:28:40	11:24:54	11:20:11
61,9	5,3	Santa Inés.	DSA-130	856	11:36:59	11:32:51	11:27:42
67	5,1	Galisancho	DSA-130	821	11:44:58	11:40:30	11:34:55
70	3	Ejeme	DSA-130	814	11:49:40	11:45:00	11:39:10
76,1	6,1	Cruce. Giro a la derecha por CL-510	DSA-130	810	11:59:13	11:54:09	11:47:49
77,1	1	Alba de Tormes.Giro a la Izquierda. Precaución isletas, se estrecha.	CL-510	811	12:00:47	11:55:39	11:49:14
77,4	0,3	Giro a la Izquierda tras puente. Comienza Puerto.	CL-510	807	12:01:16	11:56:06	11:49:39
79,1	1,7	Cruce a la derecha por DSA-107	CL-510	870	12:03:55	11:58:39	11:52:04
79,6	0,5	ALTO PALOMARES.	 DSA-107	876	12:04:42	11:59:24	11:52:46
86,5	6,9	Villagonzalo de Tormes. Cruce a la derecha por CM-507	DSA-107	804	12:15:31	12:09:45	12:02:33
91,8	5,3	Cruce a la derecha por N-501	CM-507	789	12:23:49	12:17:42	12:10:03
93,3	1,5	Encinas de abajo. Cruce a la derecha por DSA-640 dirección Huerta.	N-501	791	12:26:10	12:19:57	12:12:11
98,1	4,8	Huerta.	DSA-640	791	12:33:41	12:27:09	12:18:59
98,6	0,5	Rotonda salimos por la derecha dirección Aldearrubia	DSA-640	786	12:34:28	12:27:54	12:19:41
102,9	4,3	Cruce a la izquierda por SA-804 hacia Aldealengua	DSA-640	800	12:41:13	12:34:21	12:25:47
108,1	5,2	Aldealengua.	SA-804	785	12:49:21	12:42:09	12:33:09
113,2	5,1	Rotonda .Giramos a la derecha. COMIENZA PUERTO.	SA-804	782	12:57:21	12:49:48	12:40:22
114	0,8	CABRERIZOS.	 CABRERIZOS	822	12:58:36	12:51:00	12:41:30



Vuelta Ciclista a Salamanca


ETAPA 3

11 de Septiembre
142 KM 10:00H

DOÑINOS - SALAMANCA

114,2	0,2 Rotonda. Seguimos recto dirección polígono villares por DSA-610.	CABRERIZOS	826	12:58:55	12:51:18	12:41:47
116,9	2,7 Rotonda.seguimos recto dirección Villares de la Reina.	DSA-610	836	13:03:09	12:55:21	12:45:37
118,3	1,4 Rotonda. Cojemos primera salida	DSA-610	821	13:05:20	12:57:27	12:47:36
119	0,7 Villares de la Reina. Rotonda cojemos tercera salida.	VILLARES	818	13:06:26	12:58:30	12:48:35
119,5	0,5 VILLARES DE LA REINA. SPRINT SPECIAL.	SE VILLARES	820	13:07:13	12:59:15	12:49:18
119,7	0,2 Rotonda. Seguimos recto por SA-605	SA-605	818	13:07:32	12:59:33	12:49:35
120,5	0,8 Rotonda. Seguimos recto.	SA-605	809	13:08:47	13:00:45	12:50:43
120,7	0,2 Rotonda. Seguimos recto por CM-546	SA-605	807	13:09:06	13:01:03	12:51:00
121,6	0,9 Rotonda. Seguimos recto dirección Villamayor.	SA-605	806	13:10:30	13:02:24	12:52:16
123,7	2,1 Rotonda. Seguimos recto por C/los verdes	VILLAMAYOR	791	13:13:48	13:05:33	12:55:15
124,2	0,5 Villamayor. Cruce a la derecha por SA-300	SA-300	788	13:14:35	13:06:18	12:55:57
124,4	0,2 Cruce a la izquierda dirección puente gudino por CV-206	SA-300	785	13:14:54	13:06:36	12:56:14
126,6	2,2 Rotonda. Cojemos segunda salida dirección puente gudino	CV-206	767	13:18:20	13:09:54	12:59:21
127,7	1,1 Cruce. Giro izquierda por DSA-504	CV-206	766	13:20:04	13:11:33	13:00:55
131,7	4 Cruce. Cojemos a la derecha por CL-517	DSA-504	822	13:26:20	13:17:33	13:06:35
131,8	0,1 Rotonda. Tomamos la segunda salida hacia N620	CL-517	820	13:26:29	13:17:42	13:06:43
132	0,2 Rotonda. Tomamos la primera salida hacia N620	N-620	828	13:26:48	13:18:00	13:07:00
132,4	0,4 Rotonda. Tomamos la primera salida hacia N620	N-620	830	13:27:26	13:18:36	13:07:34
132,7	0,3 Rotonda. Tomamos la primera salida hacia N620	N-620	834	13:27:54	13:19:03	13:08:00
133,1	0,4 Rotonda. Tomamos la primera salida hacia N620	N-620	838	13:28:31	13:19:39	13:08:34
133,9	0,8 Rotonda. Tomamos la segunda salida por DSA-301	N-620	848	13:29:47	13:20:51	13:09:42
134,5	0,6 Peñasolana. Meta Volante	MV DSA-301	868	13:30:43	13:21:45	13:10:33
135,8	1,3 Cruce a la izquierda por CM-560	DSA-301	856	13:32:45	13:23:42	13:12:23
140,1	4,3 Cruce con giro a la izquierda en bajada. Precaución- por c/buenaventura CL-512	CM-560	780	13:39:29	13:30:09	13:18:29
140,2	0,1 Rotonda. Tomamos la Segunda Salida por Calle Buenaventura	N-620	776	13:39:39	13:30:18	13:18:37
140,5	0,3 Rotonda. Tomamos la Segunda Salida por Puente Sanchez Fabrés	N-620	775	13:40:07	13:30:45	13:19:03
140,8	0,3 Rotonda. Tomamos primera salida a la derecha por c/ San Gregorio - Rector Espere	N-630	779	13:40:35	13:31:12	13:19:28
141,6	0,8 Cruce a la Izquierda por C/San Pablo.	SALAMANCA	784	13:41:50	13:32:24	13:20:36
142	0,4 SALAMANCA - C/ San Pablo. Meta		804	13:42:28	13:33:00	13:21:10

ULTIMO KM




50

Vuelta Ciclista a Salamanca






PASOS DE MONTAÑA




1ª ETAPA: SARDÓN DE LOS FRAILES - ALDEADÁVILA

- *Alto de Saucelle* (km 92,7) 

2ª ETAPA: LEDRADA - LA ALBERCA

- *Alto de Endrinales* (km 69,9) 
- *Alto de Casas del Conde* (km 83,7) 
- *Alto de Sotoserrano* (km 111) 

3ª ETAPA: DOÑINOS - SALAMANCA

- *Alto de Santa Teresa* (km 51) 
- *Alto de Palomares* (km 79,6) 
- *Alto de Cabrerizos* (km 114) 

50 Vuelta Ciclista a Salamanca



ALUMINIOS CORTIZO
La Coruña




AVIMOSA CHOZAS TEAM
Madrid



BAQUÉ CYCLING TEAM
Vizcaya



BICICLETAS CARLOS-ULEVEL
León



BICICLETAS RODRÍGUEZ
Extremadura



BROCAR - ALÉ
Alicante



CAJA RURAL ALEA
Navarra




Drone Hopper - GSPORT
Pontevedra



EOLO KOMETA
Madrid



ESCRIBANO SPORTS TEAM
Madrid



ESSAX
Alicante



GLOBALIA - ZAMORA ENAMORA
Salamanca



LA TOVA - HUESCA LA MAGIA
Huesca



LIZARTE
Navarra



PREVILEY MAGLIA COFORMA BEMBIBRE
León



SUPERMERCADOS FROIZ
Pontevedra



TELCO,M - ON CLIMA - OSSÉ
Navarra



TENERIFE - BIKEPOINT - PIZZERIA ESPAÑOLA
Tenerife

EQUIPOS PARTICIPANTES 2022



Canon

"Queremos ser tu partner"

EvolK | Canon



INNOVACIÓN DIGITAL
REGISA

PATROCINADOR OFICIAL
GRAN PREMIO DE LA MONTAÑA

*Nota: El Responsable de Seguridad Vial deberá estar en posesión del permiso de circulación en vigor.

ARTICULO 1. ORGANIZACIÓN

La prueba Vuelta Ciclista a Salamanca élite y sub 23 organizada por Club deportivo Ciclista PROMESAL, con domicilio en Calle de los Portugaleses 43, bajo, 37003, Salamanca, se disputará del 9 al 11 de Septiembre de 2022 de acuerdo a los reglamentos de la Unión Ciclista Internacional, RFEC y a las siguientes disposiciones particulares aprobadas y autorizadas por la Real federación Española de Ciclismo.

ARTICULO 2. TIPO DE PRUEBA

La prueba, inscrita en el calendario RFEC, está reservada a hombres Elite y Sub 23.

La prueba está clasificada en la clase 2.12.2 y conforme a al reglamento RFEC, atribuye puntos para la clasificación Individual RFEC a los 20 primeros corredores de la clasificación general de la prueba, a los cinco primeros de cada etapa y al líder diario, según baremo del Anejo 10 de la Normativa Técnica RFEC.

ARTICULO 3. PARTICIPACION

La prueba está abierta a equipos Elite/Sub 23 inscritos en la RFEC. Como máximo podrán participar tres equipos elite/sub 23 pertenecientes a otra federación nacional afiliada a la UCI.

El número de corredores por equipo se fija en 6, siendo el mínimo de corredores sub 23 de 3, de los cuales, 3 sub 26 como máximo y deberán tomar la salida como mínimo 5, conforme al artículo 2.2.003 del reglamento UCI.

ARTICULO 4. PERMANENTE

La permanente de Salida se abre el 9 de septiembre de 2022 a las 10:00 horas en Castellanos de Moriscos.

La confirmación de participantes y la distribución de dorsales por los responsables de los equipos se realizará desde las 11:00 hasta las 12:30 en la oficina permanente el día 9 de septiembre de 2022

La reunión de directores deportivos, organizada de acuerdo al artículo 1.2.087 del reglamento UCI, en presencia de los Miembros del Colegio de Comisarios, se celebrará a las 15:00 horas en Sardón de los Frailes.

La permanente de Llegada estará fijada Salamanca

ARTICULO 5. ETAPAS CONTRA RELOJ

En caso de disputarse etapas C.R.I., el orden de salida de los corredores será el inverso a la Clasificación General individual por tiempos, Sin embargo, el colegio de comisarios podrá modificar este orden a fin de evitar que dos corredores de un mismo equipo se sigan. El intervalo de tiempo entre cada corredor será de un minuto, salvo para los (será para todos de 1 minuto, ya que es la primera etapa) primeros de la Clasificación General por tiempos, que lo harán cada dos minutos.

ARTICULO 6. RADIO VUELTA

La información de carrera se emite en la frecuencia: Por emisora interna proporcionada en la salida de la 1ª Etapa.

ARTICULO 7. ASISTENCIA TECNICA NEUTRA

El servicio de asistencia técnica neutra será realizado por Escuela de Ciclismo Promesal.

El servicio estará asegurado por 2 vehículos de asistencia neutra suficientemente equipados y el coche escoba

ARTICULO 8. LLEGADAS EN ALTO

Los artículos 2.6.027 y 2.6.028 no son aplicables en caso de llegada en alto

Las etapas con llegada en alto para la aplicación del artículo 2.6.029 son las siguientes:
No hay llegadas en alto

Toda discusión concerniente a la calificación de “llegada en alto” y “antes de la ascensión” será resuelta por el colegio de comisarios.

ARTICULO 9. BONIFICACIONES

Están previstas las bonificaciones de tiempo, según el artículo 2.6.019 a 2.6.021. Son atribuidas las bonificaciones siguientes: No las hay

ARTICULO 10. CIERRE DE CONTROL

En función de la dificultad de las etapas, se aplicará el siguiente baremo de cierre de control:

	%
1 etapa	10%
2 etapa	25%
3 etapa	20%

Conforme al artículo 2.6.032 del reglamento UCI, el Colegio de Comisarios puede prolongar el cierre de control después de consultar al organizador

ARTICULO 11. CLASIFICACIONES

GENERAL INDIVIDUAL POR TIEMPOS

Se obtendrá mediante la suma de los tiempos invertidos en todas las etapas, por cada corredor, teniendo en cuenta las penalizaciones y bonificaciones que les correspondan si las hubiera, siendo mejor clasificado el corredor que menos tiempo haya totalizado. Caso de empate a tiempos, las fracciones de segundo registradas en las etapas contra reloj individual (incluido el prólogo) son incorporadas al tiempo total para desempatar. De persistir el empate o en caso de ausencia de etapas contra reloj individual, se recurrirá a

la suma de puestos obtenidos en cada etapa y, en último caso, a la plaza obtenida en la última etapa disputada.

GENERAL INDIVIDUAL POR PUNTOS

Se obtendrá por la suma de los puntos, otorgando la siguiente puntuación a los quince primeros corredores clasificados en cada etapa o media etapa.

PUNTOS ETAPA O MEDIA ETAPA

Puesto	Puntos
1º	25 puntos
2º	20 puntos
3º	16 puntos
4º	14 puntos
5º	12 puntos

Puesto	Puntos
6º	10 puntos
7º	9 puntos
8º	8 puntos
9º	7 puntos
10º	6 puntos

Puesto	Puntos
11º	5 puntos
12º	4 puntos
13º	3 puntos
14º	2 puntos
15º	1 punto

PUNTOS SPRINTS INTERMEDIOS: (si cuentan para la clasificación por puntos)

Puesto	Puntos
1º	3 puntos
2º	2 puntos
3º	1 punto

Si en una llegada se produce un ex-aequo en alguno de los puestos de las puntuaciones mencionadas, a cada uno de los corredores comprendidos dentro del ex-aequo se le otorgarán los puntos correspondientes al puesto donde se inicie el mismo. Si se produce empate entre uno o varios corredores, se aplicarán los siguientes criterios hasta que haya desempate:

1. Número de victorias de etapa
2. Número de victorias en los sprints intermedios, en caso de que cuenten para la Clasificación General por Puntos
3. Clasificación General Individual por tiempos.

CLASIFICACION POR EQUIPOS EN LA ETAPA. Se obtendrá mediante la suma de los tres mejores tiempos individuales de cada equipo, siendo mejor clasificado el equipo que menos tiempo haya totalizado. En caso de igualdad los equipos desempatarán por la suma de los puestos obtenidos por sus tres primeros corredores en la etapa, si continúa la igualdad los equipos desempatarán por la clasificación de su mejor corredor en la clasificación de la etapa.

GENERAL POR EQUIPOS. Se obtendrá mediante la suma de los tres mejores tiempos individuales de cada equipo en todas las etapas disputadas, siendo mejor clasificado el que haya totalizado menos tiempo. En caso de empate, se aplicarán los siguientes criterios hasta que exista desempate:

1. Número de primeros puestos en la clasificación diaria por equipos;
2. Número de segundos puestos en la clasificación diaria por equipos., etc.

Si continúa la igualdad se desempatará a los equipos por la clasificación de su mejor corredor en la clasificación general individual.

Será eliminado de la clasificación general por equipos el que quede reducido a menos de tres corredores.

GENERAL PREMIO DE LA MONTAÑA

Se obtendrá mediante la suma de los puntos obtenidos por cada corredor en los altos puntuables, siendo mejor clasificado el que más puntos haya conseguido. En caso de empate, se resolverá a favor del que haya conseguido más primeros puestos en los altos de más alta categoría. Si el empate continúa, se tendrá en cuenta el mayor número de primeros puestos en los altos de la siguiente categoría y así sucesivamente. De persistir el empate, se resolverá a favor del mejor clasificado en la general individual por tiempos.

PUNTUACIONES:

Puesto	Categoría Especial	1ª Categoría	2ª Categoría	3ª Categoría
1º	12 puntos	9 puntos	6 puntos	3 puntos
2º	8 puntos	6 puntos	4 puntos	2 puntos
3º	4 puntos	3 puntos	2 puntos	1 puntos
4º		1 punto	1 punto	

CLASIFICACION GENERAL DE METAS VOLANTES Y SPRINTS ESPECIALES.

Se obtendrá mediante la suma de los puntos conseguidos por cada corredor en los lugares señalados, siendo mejor clasificado el que más puntos haya obtenido. En caso de empate, se resolverá a favor del que mejores puestos haya conseguido. De persistir el empate, se resolverá a favor del mejor clasificado en la general individual por tiempos.

Puntuación de los lugares señalados:

Puesto	Puntos
1º	3 puntos
2º	2 puntos
3º	1 punto

OTRAS CLASIFICACIONES. Otras clasificaciones podrán establecerse, basadas siempre en criterios deportivos: Combinada, Joven, Primer corredor salmantino, Autonómico, etc. En ese caso, y según el artículo 2.6.013 del reglamento de pruebas por etapas de la UCI, sobre la base de estas clasificaciones, un máximo de 6 maillots serán atribuidos.

ARTICULOS ADICIONALES.

ARTICULO 12. PREMIOS

Se atribuyen los premios siguientes: (Como mínimo conforme establece la tabla de premios que figura en el anexo 13 para prueba 2.12.2 – Obligaciones Financieras RFEC) Ver cuadro anexo en la guía técnica.

ARTICULO 13. ANTIDOPAJE

Durante la prueba los corredores podrán ser sometidos al control antidopaje de acuerdo con las normas establecidas en el Reglamento de Control Antidopaje de la UCI /RFEC.

La legislación española en antidopaje se aplica conforme a las disposiciones previstas.

El control antidopaje tendrá lugar en: Unidad móvil en sitio anejo a la meta habilitado por la organización o bien en sala habilitada para tal fin en las proximidades de la meta de cada etapa.

ARTICULO 14. PROTOCOLO

Al final de cada etapa, conforme a los artículos 1.2.112 - 1.2.113 del reglamento UCI, los corredores siguientes deberán presentarse al podium en vestimenta de competición para la ceremonia protocolaria:

Podium
Vencedor de Etapa
➤ Líder Clasificación General Individual por Tiempos – maillot amarillo
➤ Líder Clasificación General por Puntos – maillot verde
➤ Líder Clasificación General de la Montaña – maillot blanco con topes fucsia
➤ Líder Clasificación General de primer sub 23 - maillot blanco
➤ Líder Clasificación general sprints especiales – maillot naranja
➤ Líder clasificación general metas volantes – maillot morado
Líder clasificación general primer salmantino – maillot fucsia
Líder clasificación general primer castellanoleonés – maillot rojo y blanco
Líder clasificación combinada - maillot rojo
Líder diario corredor más combativo - maillot azul celeste

Únicamente las clasificaciones marcadas con el símbolo ➤ podrán ostentar el maillot distintivo

Los corredores galardonados deberán presentarse al protocolo en un plazo máximo de 10 minutos desde su entrada a Meta

Asimismo, al término de la prueba en el PROTOCOLO FINAL, deberán igualmente presentarse los corredores siguientes:

- primeros corredores clasificados de la Prueba
- de la clasificación general por Equipos
- Los líderes de las clasificaciones siguientes:

- Otros:

ARTICULO 15. PENALIZACIONES

Será aplicado el baremo de sanciones de la UCI.

ARTICULO 16.

Todos los casos no previstos en el presente Reglamento serán resueltos por el Reglamento del Deporte Ciclista de la UCI



Firma y Sello
Federación Territorial

Firma y Sello
Comisión Técnica de la
Real Federación Española de Ciclismo

Extendido en Salamanca a 24 de Agosto de 2022

Nota: Se remitirán debidamente firmados y sellados al CCP seis copias del presente reglamento, si la prueba transcurre por varias comunidades autónomas se remitirán además de las mencionadas seis, tantas copias como comunidades autónomas por las que se desarrolla la prueba.

¿BUSCAS UN BANCO

DIFERENTE

PARA TU **EMPRESA?**

Si

Entra en tu oficina o en
cajaruralsalamanca.com

¡Y DESCÚBRENOS!



CAJA RURAL

Empresas · Negocios · Comercios · Profesionales

EMPRESAS Y MARCAS SALMANTINAS CON LA

